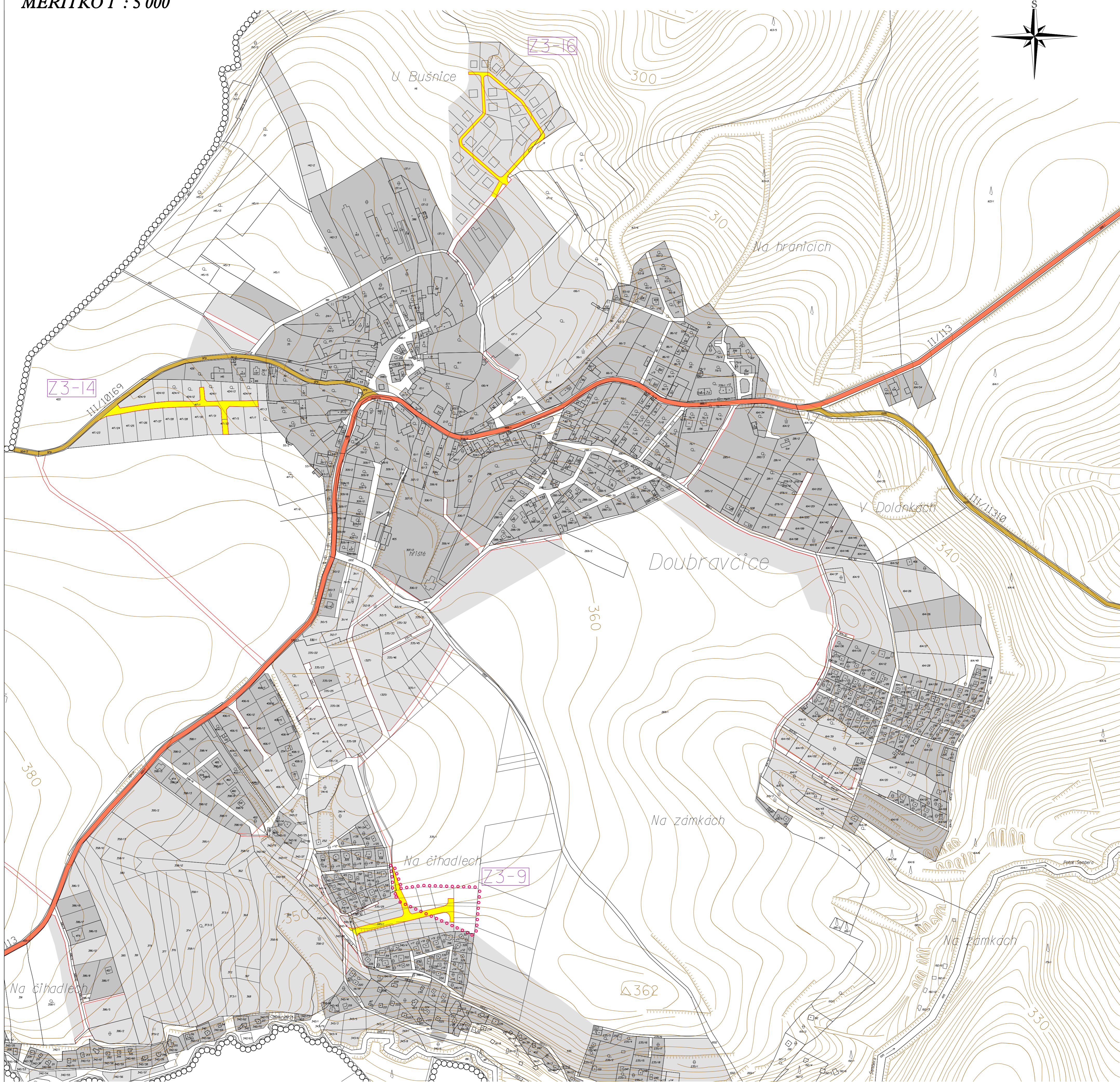



ZMĚNA č.3 ÚZEMNÍHO PLÁNU OBCE DOUBRAVČICE


ŘEŠENÍ DOPRAVY (VÝŘEZ)

MĚŘÍTKO 1 : 5 000



ZÁZNAM O ÚČINNOSTI

Správní orgán, který územní plán vydal	Jméno	Funkce	Podpis	Razítko
Zastupitelstvo obce Doubravčice	ing. Tomáš Baborský	starosta		
Číslo jednací	Datum vydání	Datum nabytí účinnosti		
Pořizovatel	Jméno	Funkce	Podpis	Razítko
Obecní úřad Doubravčice	ing. Tomáš Baborský	starosta		

autorizace :	ZMĚNA č.3 ÚZEMNÍHO PLÁNU OBCE DOUBRAVČICE		
zpracovatel :	ing. arch. Věra Soukeníková 160 00 Praha 6, Glinkova 8 tel. 224 32 10 40 e-mail: soukenikova@volny.cz	IČO : 10163280 mobil: 723 425 140	
podpis :	digitální zpracování : 	datum :	08/2010

-  HRANICE OBCE A KATASTRÁLNÍHO ÚZEMÍ
-  HRANICE ZASTAVĚNÉHO ÚZEMÍ
-  HRANICE ZASTAVITELNÉHO ÚZEMÍ DLE PLATNÉHO ÚPO
-  NOVÉ ZASTAVITELNÉ PLOCHY
-  ČÍSLA ZMĚN
-  SILNICE II. TŘÍDY STAV DLE PLATNÉHO ÚPO
-  SILNICE III. TŘÍDY STAV DLE PLATNÉHO ÚPO
-  MÍSTNÍ KOMUNIKACE A CESTY STAV DLE PLATNÉHO ÚPO
-  MÍSTNÍ KOMUNIKACE A CESTY NÁVRH DLE PLATNÉHO ÚPO
-  MÍSTNÍ KOMUNIKACE NÁVRH ZMĚNY ÚPO č.3